

Bestelldokumentation

Kataster Hausmappe Druck/PDF

Bestelldatum 12.06.2014

Bestellnummer 0002289102

Kundendaten BEV_KSK BEV_KSK
BEV_KSK
Schiffamtsgasse 1-3
1020 Wien
Österreich

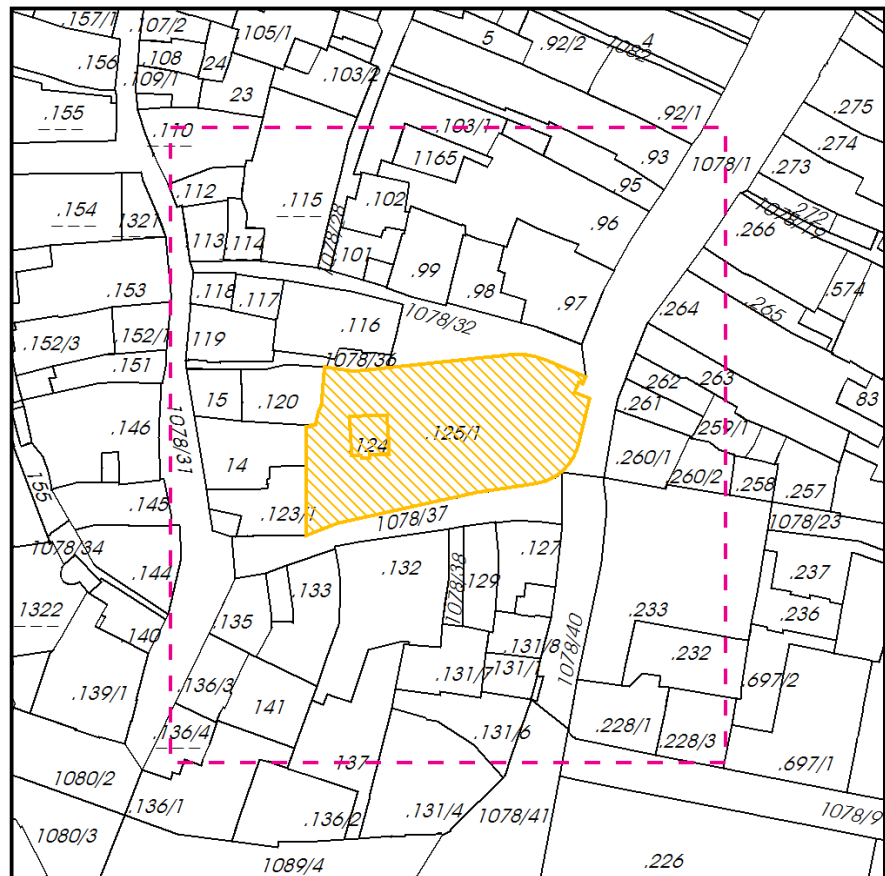
Benutzer markus.schaefer@bev.gv.at

Email markus.schaefer@bev.gv.at

Kundennummer BEV_KSK

Auswahl Grundstücke 2 Objekte

Übersicht



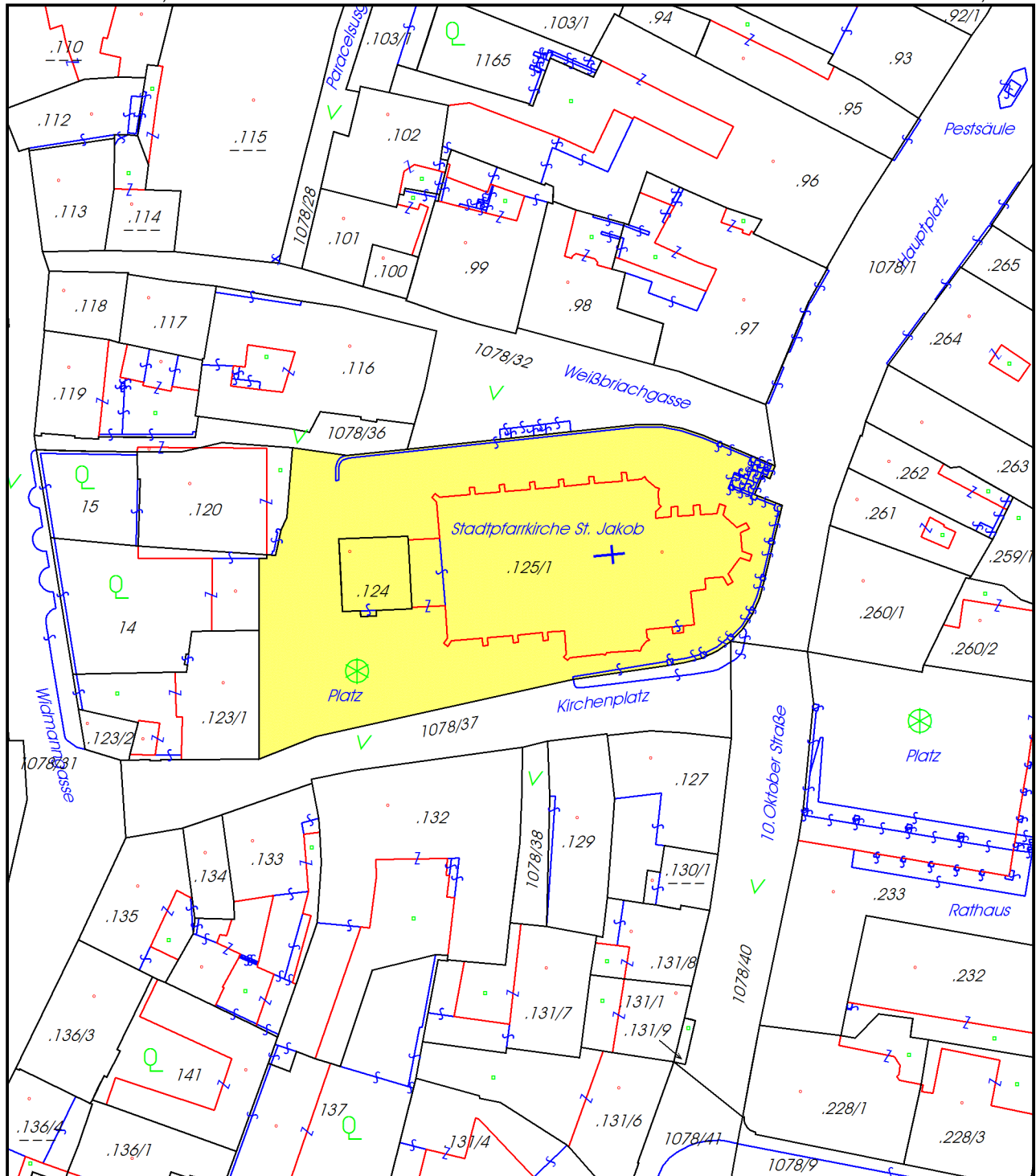
Kataster Hausmappe Druck/PDF



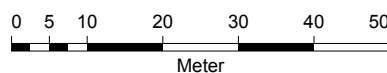
Vermessungsamt: Villach
 Katastralgemeinde: Villach (75454)
 Mappenblatt-Nr.: 4917-56/1
 Koordinatenrahmen: MGI Gauss-Krüger M31

HW = 5 163 987,60 m

RW = 39 372,11 m



RW = 39 203,21 m



HW = 5 163 794,60 m

Kataster Hausmappe Druck/PDF



Vermessungsamt: Villach
 Katastralgemeinde: Villach (75454)

Katastralgemeinde der Einlage: Villach (75454) Einlagezahl: 1298

Grundstücksverzeichnis
 Nummerierung: getrennt

| Grundstücksnummer | G | Einlagezahl | Nutzung | Fläche [m ²] | Flächenbestimmung | Ertragsmesszahl |
|-------------------|---|-------------|---------|--------------------------|-------------------|-----------------|
| .124 | | 1298 | | Gesamtfläche | 138 | rechnerisch |
| | | | Gebäude | Teilfläche | 138 | |

Adresse des Grundstücks: Kirchenplatz 12

Geschlossene Geschäftsfälle: 10424/2012/75, 9999775454/2012/75, 9999875454/1800/75

Summe der Nutzungen

| Nutzungen | Fläche [ha a m ²] |
|---------------------------|-------------------------------|
| Gebäude | 1 38 |
| Gesamtsumme der EZ | 1 38 |

Eigentümerverzeichnis

| Einlagezahl | Lauf.Nr. | Anteil | Eigentümer (Geburtsdatum), Eigentümeradresse |
|-----------------------------|----------|--------|--|
| 1298 | 1 | 1/1 | Römisch katholische Stadtpfarrkirche St. Jakob in Villach 9500 Kirchenpl. 9, Österreich |
| Letzte Tagebuchzahl: | | | 6271/2008 |

Katastralgemeinde der Einlage: Villach (75454)
Einlagezahl: 2162

Grundstücksverzeichnis
 Nummerierung: getrennt

| Grundstücksnummer | G | Einlagezahl | Nutzung | Fläche [m ²] | Flächenbestimmung | Ertragsmesszahl |
|-------------------|---|-------------|-----------------|--------------------------|-------------------|-----------------|
| .125/1 | | 2162 | | Gesamtfläche | 3264 | grafisch |
| | | | Gebäude | Teilfläche | 1167 | |
| | | | Betriebsflächen | Teilfläche | 2097 | |

Geschlossene Geschäftsfälle: 10424/2012/75, 9999775454/2012/75, 49975454/2012/75, 49975454/2003/75, 13575454/1910/75, 9999875454/1800/75

Summe der Nutzungen

| Nutzungen | Fläche [ha a m ²] |
|---------------------------|-------------------------------|
| Gebäude | 11 67 |
| Betriebsflächen | 20 97 |
| Gesamtsumme der EZ | 32 64 |

Eigentümerverzeichnis

| Einlagezahl | Lauf.Nr. | Anteil | Eigentümer (Geburtsdatum), Eigentümeradresse |
|-----------------------------|----------|--------|--|
| 2162 | 1 | 1/1 | Römisch-katholische Stadtpfarrkirche St. Jakob zu Villach 9500 Kirchenpl. 9, Österreich |
| Letzte Tagebuchzahl: | | | 6271/2008 |