

Zeichenschlüssel für das Kartographische Modell **1 : 250 000**

Legend for the Cartographic Model 1 : 250 000

lines of communication

- standard gauge railway / multiple - single track
- standard gauge railway - bridge - tunnel
- railway station / marshalling yard
- railway under construction / narrow gauge railway
- rack railway / cablecar
- chairlift / cableway for goods
- motorway: completed - partially completed
- motorway: tunnel - gallery
- dual carriageway / motorway under construction
- primary route / secondary route
- first order road
- second order road
- third order road
- road under construction / roadway
- fair weather road / footpath
- unusual gradients: > 10% - > 15% - > 20%
- route number
- distance in km - motorway - road
- motorway - service area - car park
- motorway - kilometre marker - junction
- toolboth



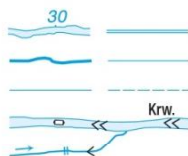
individual objects

- church / monastery / castle
- power station / wind turbine / refinery
- oil tank - gastank / mine / factory
- transmitting station / beacon / view tower
- castle / ruin / alpine hut
- cave / oil well - gas well / hospital



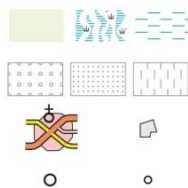
waters

- navigable river with kilometre marker / channel
- unnavigable river - stream / canal
- water conduit - above ground - underground
- ferry / sluice / hydroelectric power plant with lock
- direction of flow / waterfall / weir




landcover

- forest / swamp with reeds / soggy soil
- orchard / vineyard / hop garden
- large settlement / industrial area
- settlement / part of settlement



terrain representation

- principal contour / elevation value
- contour
- auxiliary contour - interpositioned contour
- spot elevation - settlement - object
- spot elevation - mountain - mountain pass
- highest known elevation located at XX1234
- highest regional elevation



Verkehr

- Normalspurbahn - mehrgleisig - eingleisig
- Normalspurbahn - Brücke - Tunnel
- Bahnhof / Verschiebebahnhof
- Bahn im Bauzustand / Schmalspurbahn
- Zahradbahn / Personenseilbahn
- Sessellift / Materialeilbahn
- Autobahn: Vollausbau - Teilausbau
- Autobahn: Tunnel - Galerie
- Schnellstraße / Autobahn im Bauzustand
- Hauptverbindung / wichtige Nebenverbindung
- Straße 1. Ordnung
- Straße 2. Ordnung
- Straße 3. Ordnung
- Straße im Bauzustand / Fahrweg
- Traktorweg / Fußweg
- außergewöhnliche Steigung: > 10% - > 15% - > 20%
- Straßennummer
- Entfernung in km - Autobahn - Straße
- Autobahn - Raststätte - Parkplatz
- Autobahn - Kilometerzeiger - Anschlussstelle
- Mautstelle

Einzelobjekte

- Kirche / Kloster / Schloss
- Kraftwerk / Windkraftanlage / Raffinerie
- Ölbehälter - Gasbehälter / Bergwerk / Fabrik
- Sendeanlage / Leuchtturm / Aussichtsturm
- Burg / Ruine / Almwirtschaft
- Höhle / Ölsonde - Erdgassonde / Krankenhaus

Gewässer

- schiffbarer Fluss mit Kilometerzeiger
- nicht schiffbarer Fluss - Bach / Kanal
- Wasserleitung - oberirdisch - unterirdisch
- Fähre / Schleuse / Laufkraftwerk mit Schleuse
- Richtung des Wasserlaufes / Wasserfall / Wehr

Bodenbedeckung

- Wald / Sumpf mit Rohrwuchs / nasser Boden
- Obstbau / Weinbau / Hopfengarten
- große Siedlung / Industriegebiet
- Siedlung / Siedlungsbestandteil

Geländedarstellung

- Haupthöhenrichtlinie / Höhenzahl
- Höhenrichtlinie
- Hilfshöhenrichtlinie - Zwischenhöhenrichtlinie
- Höhenangabe - Siedlung - Objekt
- Höhenangabe - Berg - Pass
- höchste Geländeerhebung bei XX1234
- höchste regionale Geländeerhebung

names

- town > 100 000 inhabitants
- town > 25 000 inhabitants
- town > 5 000 inhabitants
- town > 2 000 inhabitants
- town < 2 000 inhabitants
- settlement > 5 000 inhabitants
- settlement > 2 000 inhabitants
- settlement < 2 000 inhabitants
- part of settlement
- district
- individual object
- area / valley
- mountain pass
- mountain / mountain range
- water / glacier
- national park
- military restricted area

boudaries

- austrian state border
- other state borders
- province boundary
- administrative district boundary
- national park boundary

air traffic

- airport with runway system and restricted area
- aerodrom in correct positioned representation
- airport or aerodrom - name - elevation



military infrastructure

- military restricted area

list of abbreviations

- stream
- mountain
- settlement
- large
- house
- hut
- small
- upper
- top
- under

WIEN
VILLACH
STOCKERAU
SCHWANENSTADT
SCHRATTENTHAL
Langenzersdorf
 Kramsach
 Obergänserndorf
 Wolfau
 VIKTRING
 Burg Kreuzenstein
Pinzgau
 Sölkpass
Ötscher Tauern
Donau Pasterze
Gesäuse
Bruckneudorf



Namen

- Stadt > 100 000 Einwohner
- Stadt > 25 000 Einwohner
- Stadt > 5 000 Einwohner
- Stadt > 2 000 Einwohner
- Stadt < 2 000 Einwohner
- Siedlung > 5 000 Einwohner
- Siedlung > 2 000 Einwohner
- Siedlung < 2 000 Einwohner
- Siedlungsbestandteil
- Stadtteil
- Einzelobjekt
- Gebiet / Tal
- Pass
- Berg / Gebirge
- Gewässer / Gletscher
- Nationalpark
- Truppenübungsplatz

Grenzen

- österreichische Staatsgrenze
- sonstige Staatsgrenzen
- Landesgrenze
- Verwaltungsbezirksgrenze
- Nationalparkgrenze

Flugverkehr

- Flughafen mit Pistensystem und Begrenzung
- Flugplatz in lagerichtiger Darstellung
- Flughafen oder Flugplatz - Name - Höhe

militärische Einrichtungen

- militärisches Sperrgebiet

Abkürzungsverzeichnis

- Bach, -bach
- Berg, -berg
- Dorf, -dorf
- Groß, -er, -e, -es
- Haus, -haus
- Hütte, -hütte
- Klein, -er, -e, -es
- Ober, -er, -e, -es
- Spitz, -er, -e, -es
- Unter, -er, -e, -es

Dieser Ausdruck ist gesetzlich geschützt. Die Vervielfältigung und Weitergabe unterliegen den Nutzungsbedingungen des BEV. Als Vervielfältigung gelten z.B. Ausdruck, Fotokopie, Mikroverfilmung, Digitalisierung und Speicherung auf Datenträger.

Bundesamt für Eich- und Vermessungswesen, Schiffamtsgasse 1-3, 1020 Wien
Telefon: +43 1 21110-822160
Fax: +43 1 21110-82992161
E-Mail: kundenservice@bev.gv.at