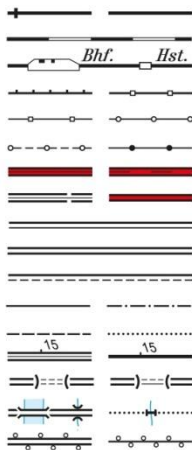


# Zeichenschlüssel für das Kartographische Modell **1 : 50 000**

Legend for the Cartographic Model 1 : 50 000

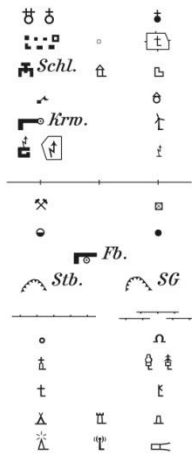
## lines of communication

standard gauge railway: multiple - single track  
 narrow gauge railway / cogwheel railway  
 railway station / stop  
 tram / cablecar  
 aerial cableway for passengers / chair lift  
 T-bar lift / cableway for goods  
 motorway: completed - partially completed  
 motorway under construction / dual carriageway  
 first order road - at least 5,5m wide  
 second order road - at least 4,5m wide  
 third order road - at least 3,0m wide  
 roadway / fair weather road  
 wide footpath / footpath  
 kilometre marker  
 tunnel / gallery  
 bridge / culvert / footbridge  
 avenue



## individual objects

church / chapel  
 buildings / dilapidated building / cemetery  
 castle / small castle / ruin  
 hotel - inn / shelter - alpine hut  
 power station with chimney / wind turbine  
 transformer station / transformer  
 power line  
 mine / tall silo  
 oiltank, gastank, oil well / gas well  
 factory with chimney  
 quarry - gravel pit / sand pit  
 fence, jetty wall - protection against avalanches  
 shaft / cave  
 wayside shrine / memorial tree  
 wayside cross / summit cross / signpost  
 camping site / view tower / monument  
 beacon / transmitting station / ski jump



## waters

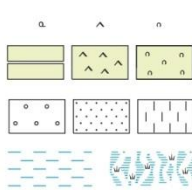
river, canal: > 20m wide - > 5m wide  
 stream, canal: < 5m wide - temp. water-bearing  
 water conduit: above ground - underground  
 spring / well / cistern  
 outdoor swimming pool / reservoir / water tower

direction of flow  
 kilometre marker / torrent control  
 waterfall  
 sluice / weir  
 groyne  
 pier  
 hydroelectric power plant with lock



## landcover

tree / dwarf pine / bush  
 forest with aisle / dwarf pines / brush  
 orchard / vineyard / hop-garden  
 soggy soil / swamp with reeds



## Verkehr

Normalspurbahn: mehrgleisig - eingleisig  
 Schmalspurbahn / Zahnradbahn  
 Bahnhof / Haltestelle  
 Straßenbahn / Personenseilbahn  
 Kabinenumlaufseilbahn / Sessellift  
 Schlepplift / Materialseilbahn  
 Autobahn: Vollausbau - Teilausbau  
 Autobahn im Bauzustand / Schnellstraße  
 Straße 1. Ordnung - Mindestbreite 5,5m  
 Straße 2. Ordnung - Mindestbreite 4,5m  
 Straße 3. Ordnung - Mindestbreite 3,0m  
 Fahrweg / Traktorweg / Karrenweg  
 breiter Fußweg / Fußweg  
 Kilometerzeiger  
 Tunnel / Galerie  
 Brücke / Durchlass / Steg  
 Allee

## Einzelobjekte

Kirche / Kapelle  
 Häuser / verfallenes Haus / Friedhof  
 Schloss / kleines Schloss / Burgruine  
 Hotel - Wirtshaus / Schutzhütte - Almwirtschaft  
 Kraftwerk mit Schlot / Windkraftanlage  
 Umspannanlage / Transformator  
 Hochspannungsleitung  
 Bergwerk / hoher Silo  
 Ölbehälter, Gasbehälter / Ölsonde, Erdgassonde  
 Fabrik mit Schlot  
 Steinbruch - Schottergrube / Sandgrube  
 Einfriedung / Kaimauer / Lawinenschutzbauten  
 Schacht / Höhle  
 Bildstock / Bildbaum  
 Wegkreuz / Gipfelkreuz / Wegweiser  
 Campingplatz / Aussichtsturm / Denkmal  
 Leuchtfeuer / Sendeanlage / Schisprungschanze

## Gewässer

Fluss, Kanal: > 20m breit - > 5m breit  
 Bach, Kanal < 5m breit - zeitw. Wasser führend  
 Wasserleitung: oberirdisch - unterirdisch  
 Quelle / Brunnen / Zisterne  
 Freibad / Reservoir / Wasserturm

Richtung des Wasserlaufes  
 Kilometerzeiger / Wildbachverbauung  
 Wasserfall  
 Schleuse / Wehr  
 Buhne  
 Schiffsstation  
 Laufkraftwerk mit Schiffsschleuse

## Bodenbedeckung

Baum / Legföhre / Busch  
 Wald mit Durchschlag / Legföhren / Gebüsch  
 Obstgarten / Weingarten / Hopfengarten  
 nasser Boden / Sumpf mit Rohrwuchs

<b>terrain representation</b>			
principal contour / elevation value			
contour			
auxiliary contour - interpositioned contour			
spot elevation / triangulation point with elevation			
embankment / man-made ditch / natural ditch			
<b>names</b>			
settlement	STADT Markt Dorf		
individual objects	Gehöft Hütte Steig		
area	GEBIET Wald		
mountain	GEBIRGE Berg		
water	STROM Bach		
<b>boundaries</b>			
Austrian state border / other state borders			
province boundary / administrative district boundary			
municipal boundary / boundary of province capital			
boundary mark			
<b>thematic overprint</b>			
hospital / pharmacy			
military restricted area / headquarters			
primary route			
secondary route			
national park			
refuge / shelter / alpine inn			
footpath marking			
poorly recognizable footpath marking			
designation of long distance path			
<b>Geländedarstellung</b>			
Haupt Höhenschichtlinie / Höhenzahl			
Höhenschichtlinie			
Hilfshöhenschichtlinie - Zwischenhöhen-schichtlinie			
Höhenangabe / trig. Punkt mit Höhenangabe			
Damm / künstlicher Graben / natürlicher Graben			
<b>Namen</b>			
Siedlung			
Einzelobjekt			
Gebiet			
Berg			
Gewässer			
<b>Grenzen</b>			
österreichische Staatsgrenze / sonstige Staatsgrenzen			
Landesgrenze / Verwaltungsbezirksgrenze			
Gemeindegrenze / Landeshauptstadtgrenze			
Grenzzeichen			
<b>Thematischer Ausdruck</b>			
Krankenhaus / Apotheke			
Militärisches Sperrgebiet / Kommando			
Hauptverbindung			
wichtige Nebenverbindung			
Nationalpark			
Schutzhaus / Schutzhütte / Berggaststätte			
Wegmarkierung			
schlecht erkennbare Wegmarkierung			
Bezeichnung eines Weitwanderweges			

Dieser Ausdruck ist gesetzlich geschützt. Die Vervielfältigung und Weitergabe unterliegen den Nutzungsbedingungen des BEV. Als Vervielfältigung gelten z.B. Ausdruck, Fotokopie, Mikroverfilmung, Digitalisierung und Speicherung auf Datenträger.

Bundesamt für Eich- und Vermessungswesen, Schiffamtsgasse 1-3, 1020 Wien  
 Telefon: +43 1 21110-822160  
 Fax: +43 1 21110-8292161  
 E-Mail: [kundenservice@bev.gv.at](mailto:kundenservice@bev.gv.at)